

(RO-E-1441) Lavori di manutenzione della difesa a mare dell'argine perimetrale della Sacca degli Scardovari, tra gli stanti 73 e 75, in Comune di Porto Tolle (RO) - XII Tratto Idraulico - Il STRALCIO

CUP: B88H23001270001

Importo complessivo: € 200.000,00

PROGETTISTI COLLABORATORI

Funzionario Tecnico
(geom. Andrea Dorizza)

Istruttore Tecnico
Polifunzionale
(ing. Antonio Picardi)

Istruttore Idraulico
(geom. Enrico Freguglia)

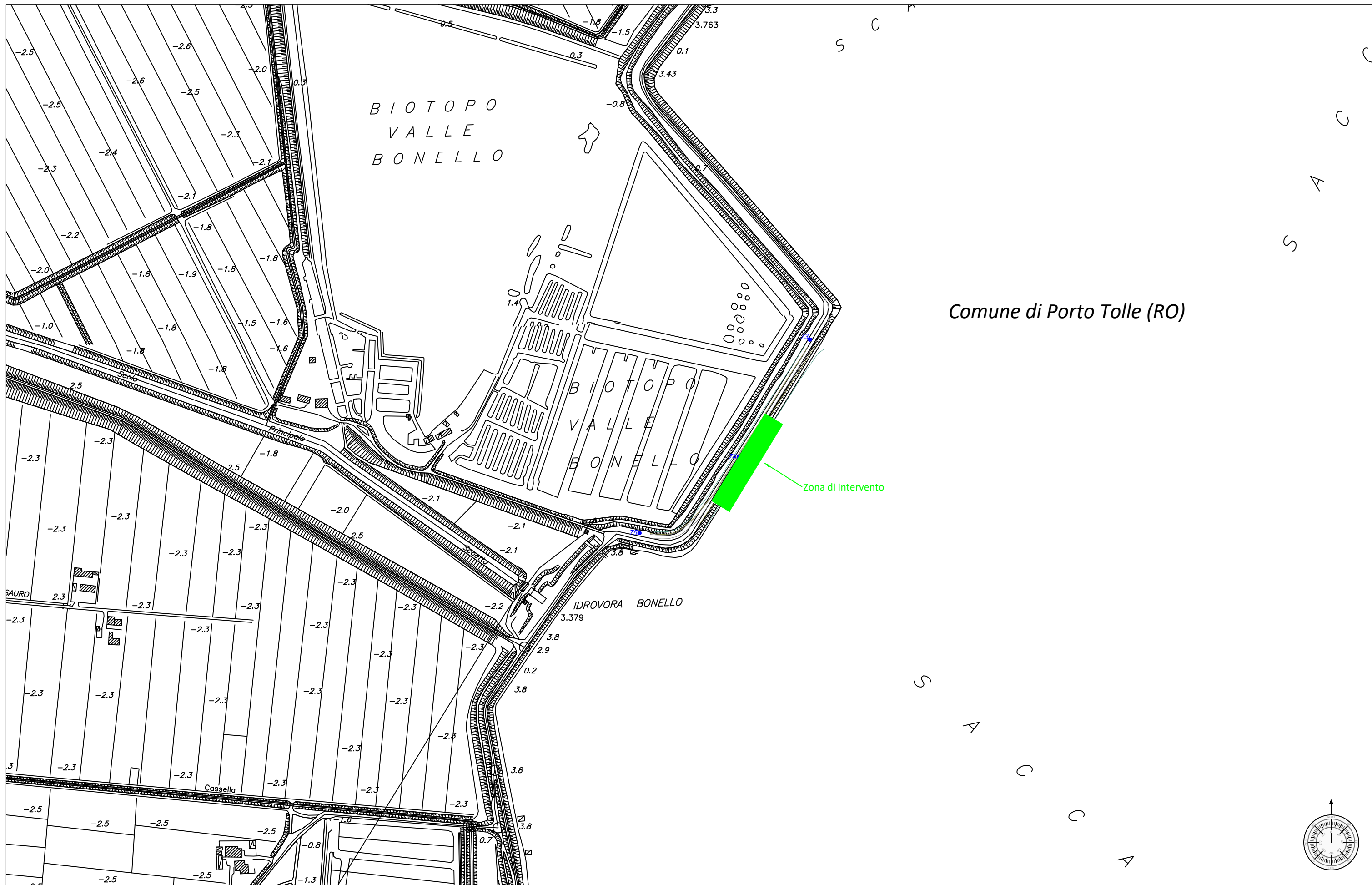
Istruttore Tecnico
Polifunzionale
(geom. Alessandro Ferrari)

VISTO RESPONSABILE DEL PROCEDIMENTO

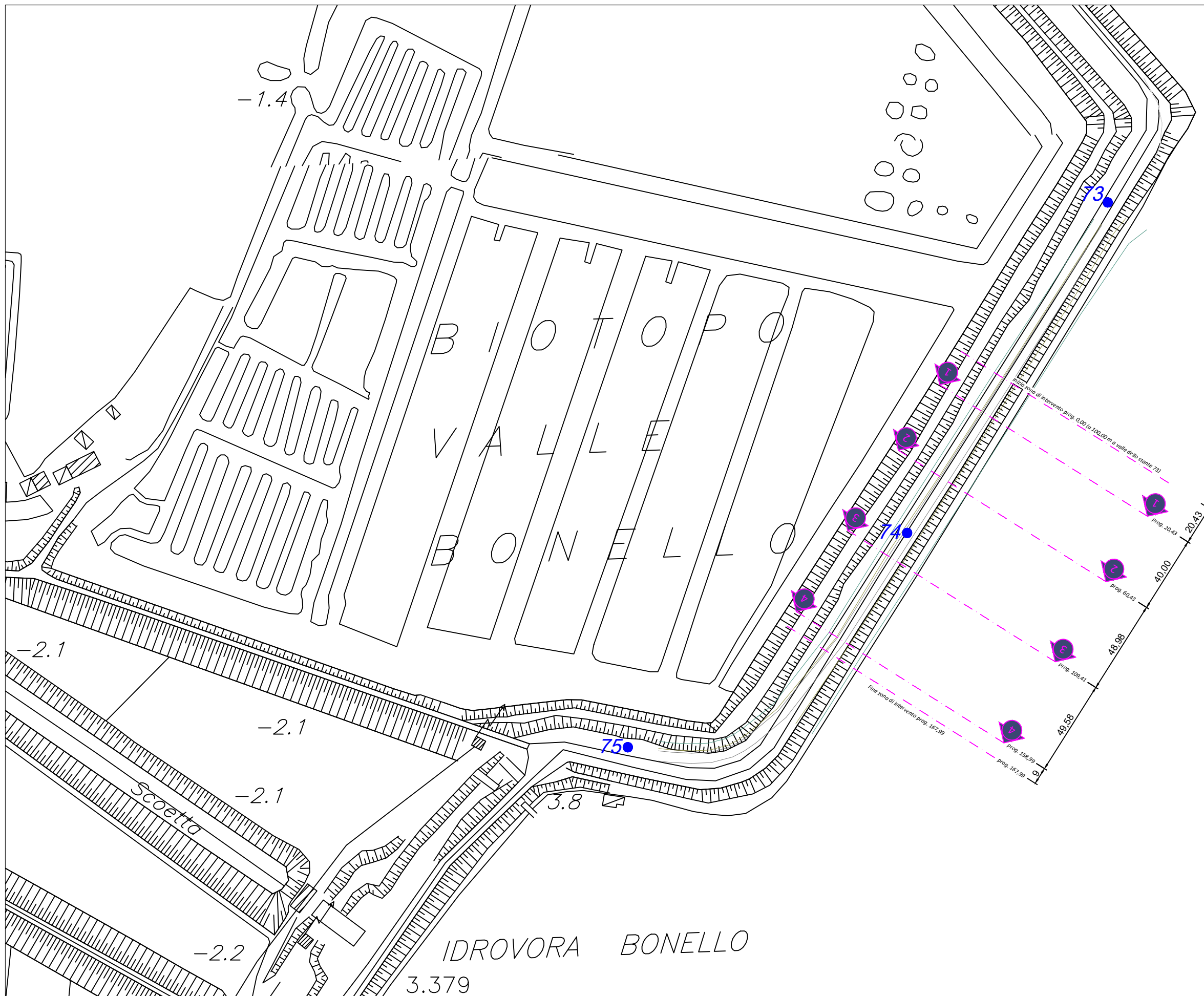
Funzionario Tecnico
(geom. Angelo Di Ponzio)



4. PLANIMETRIE, SEZIONI E SEZIONE TIPO



Comune di Porto Tolle (RO)




SEZIONE 1


Scala 1:150

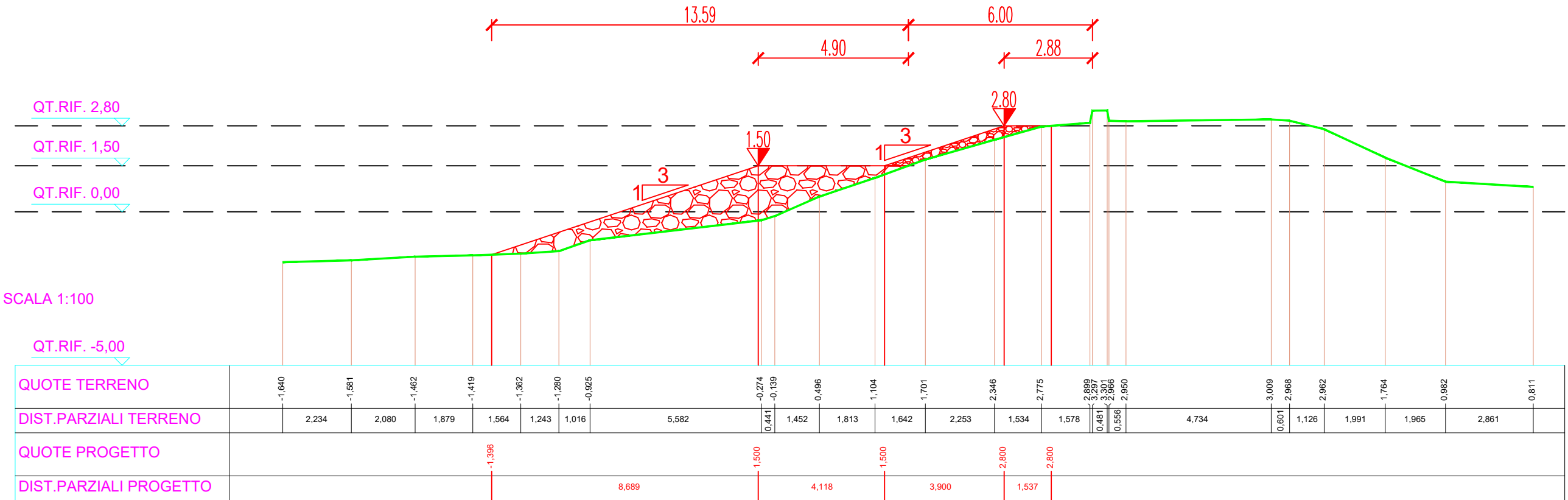
DISTANZE

Inizio lavoro a 100,00 m a valle
dello stante 73 (prog. 0,00)
sez. 1 vale a monte per 20,43 m
solo per il sasso 50/100

SUPERFICI

 sup. 50/100 = 1,27 mq

 sup. 100/300 = 12,18 mq



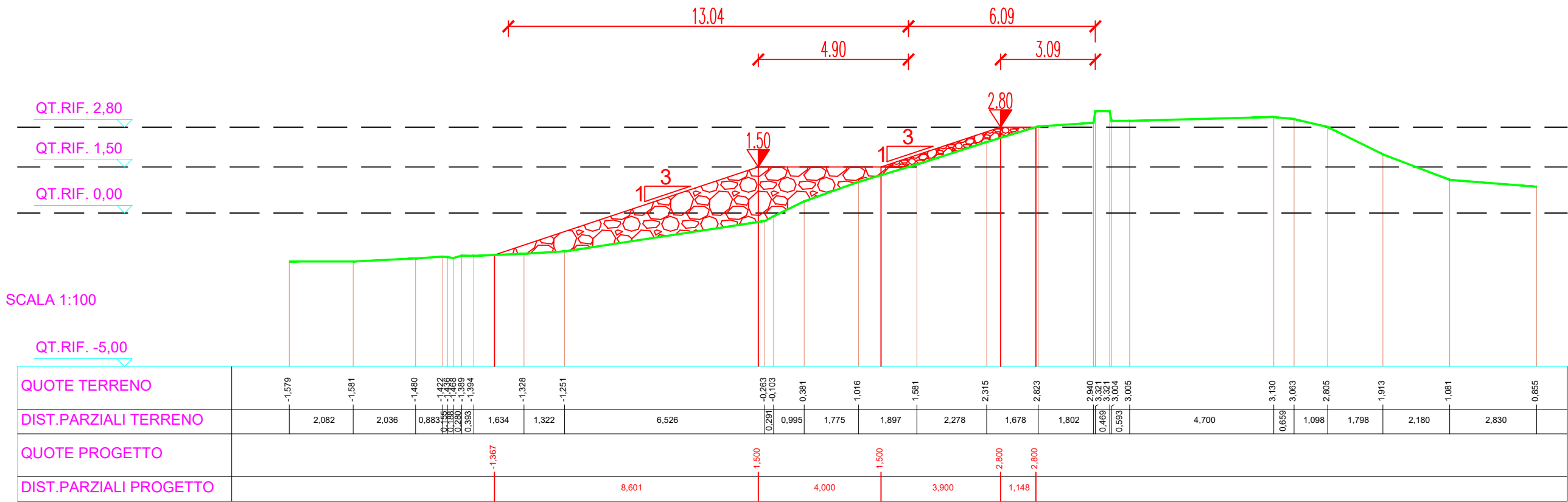
SEZIONE 2
Scala 1:150

DISTANZE
prog. 60,43 m
sez. 2 a 40,00 m dalla
sez. 1 con cui media

SUPERFICI

sup. 50/100 = 1,30 mq

sup. 100/300 = 12,49 mq



SEZIONE 3

Scala 1:150

DISTANZE

prog. 109,41 m
sez. 3 a 48,98 m dalla sez. 2
con cui media

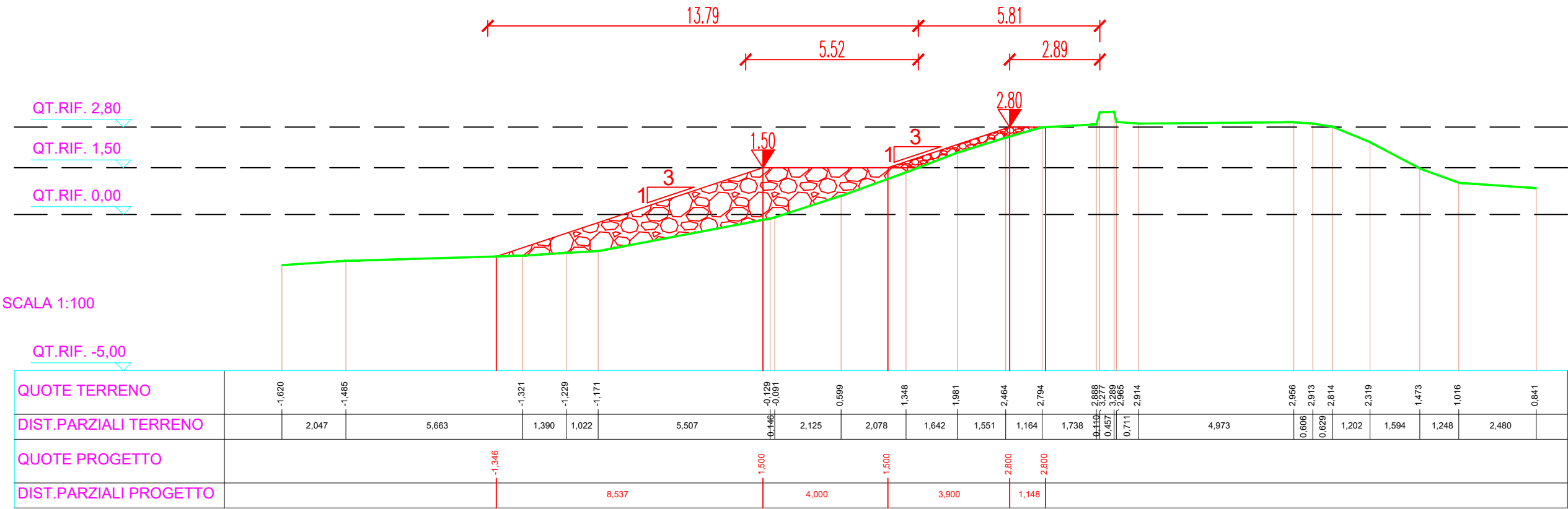
SUPERFICI



sup. 50/100 = 1,15 mq



sup. 100/300 = 12,71 mq





Scala 1:150

DISTANZE

prog. 158,99 m
sez. 4 a 49,58 m dalla sez. 3
con cui media
sez. 4 vale a valle 9,00 m

SUPERFICI

 sup. 50/100 = 1,26 mq

 sup. 100/300 = 11,49 m

